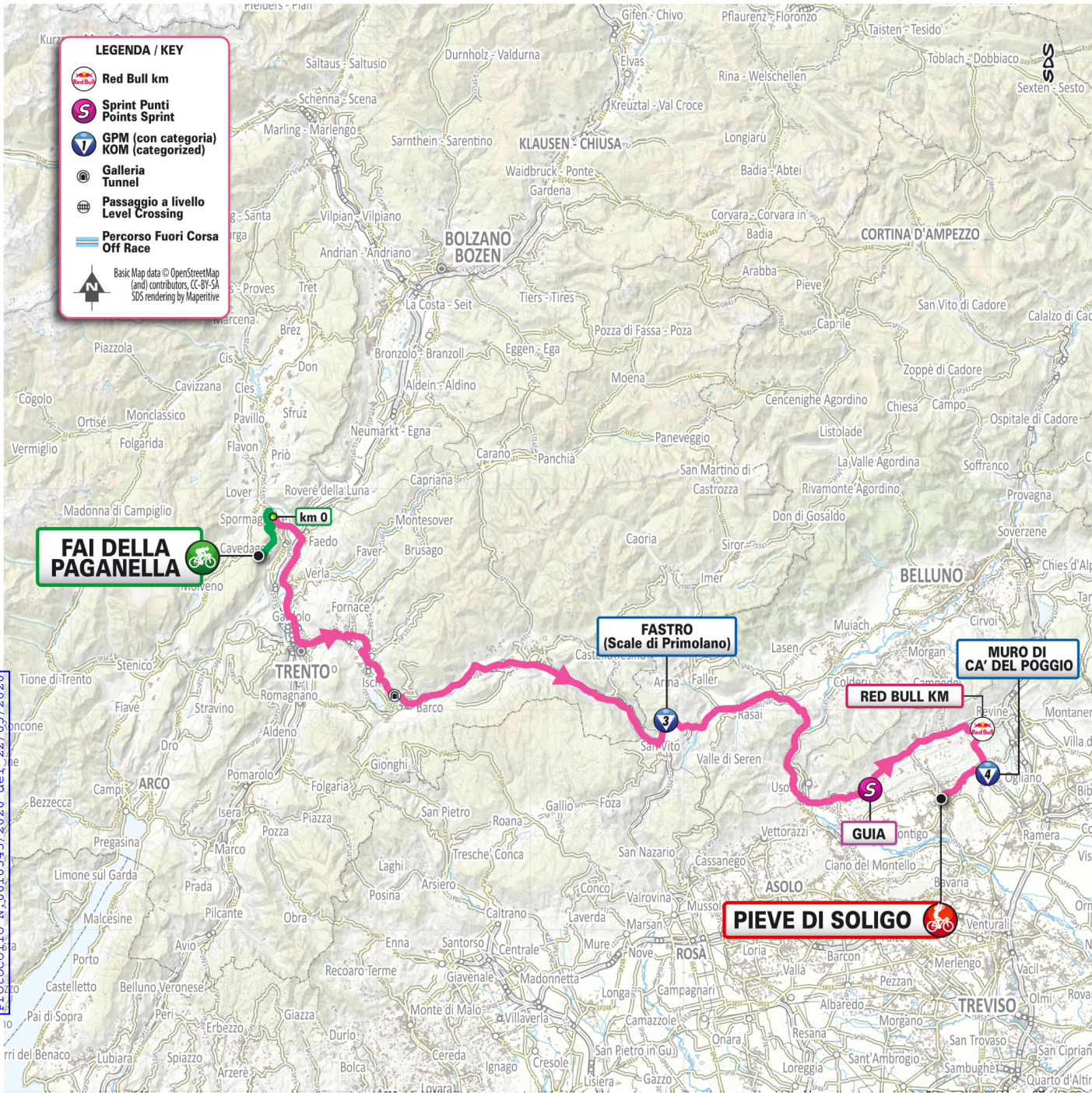


**LEGENDA / KEY**

- Red Bull km
- Sprint Punt  
Points Sprint
- GPM (con categoria)  
KOM (categorized)
- Galleria  
Tunnel
- Passaggio a livello  
Level Crossing
- Percorso Fuori Corsa  
Off Race

Basic Map data © OpenStreetMap (and) contributors, CC-BY-SA  
SDS rendering by Mapentive



U  
COMUNE DI BORGIO VALSUGANA  
Protocollo N. 0016545/2026 del 22/05/2026



Tappa  
**18**









**FAI DELLA PAGANELLA - PIEVE DI SOLIGO**

km 168

cronotabella

giovedì 28 maggio 2026

D = 2050 m

Quota			DISTANZE			ORA DI PASSAGGIO				
			par- ziali	per- corse	da per- correre	media km/ora				
						47	45	43		
<b>PROVINCIA DI TRENTO</b>						>>>>				
	<b>956</b>	<b>FAI DELLA PAGANELLA</b>	↑	<b>Start Village</b>	<b>10.2</b>		<b>13.15</b>	<b>13.15</b>	<b>13.15</b>	
	<b>230</b>	<b>FAI DELLA PAGANELLA</b>	↑	<b>km 0</b>	<b>0.0</b>	<b>0.0</b>	<b>168.0</b>	<b>13.30</b>	<b>13.30</b>	<b>13.30</b>
	218	San Michele all'Adige	↔	ss.12	4.5	4.5	163.5	13.35	13.35	13.35
	208	Nave San Felice	↔	ss.12	3.6	8.1	159.9	13.39	13.39	13.40
	228	Lavis	↑	ss.12	3.9	12.0	156.0	13.44	13.44	13.45
	198	Gardolo	↔	Exit Gardolo/Roncafort - v.Don Milani	3.8	15.8	152.2	13.48	13.49	13.50
	266	Trento	↔	v.Muralta-v.alle Coste	4.4	20.2	147.8	13.54	13.55	13.56
	444	Civezzano	↔	sp.17	5.7	25.9	142.1	14.02	14.04	14.05
	542	Madrano	↔	sp.107	3.7	29.6	138.4	14.07	14.09	14.11
	473	Pergine Valsugana	↔	v.Venezia-sp.228	5.1	34.7	133.3	14.13	14.15	14.17
	<b>480</b>	<b>galleria</b>	↑	<b>54m</b>	<b>8.7</b>	<b>43.4</b>	<b>124.6</b>	<b>14.25</b>	<b>14.27</b>	<b>14.30</b>
	485	Levico Terme	↑	sp.228	0.3	43.7	124.3	14.25	14.27	14.30
	473	Roncegno Terme	↔	sp.65dir	10.6	54.3	113.7	14.38	14.41	14.44
	386	Borgo Valsugana	↑	sp.169	4.5	58.8	109.2	14.43	14.46	14.50
	350	Ingresso ss.47	↑	Svinc. di Strigno-ss.47	4.3	63.1	104.9	14.48	14.52	14.56
	252	Svinc. di Grigno	↑	ss.47	10.2	73.3	94.7	15.01	15.05	15.09
	235	Svinc. per Primolano	↔	v.Stazione	5.4	78.7	89.3	15.07	15.12	15.16
<b>PROVINCIA DI VICENZA</b>										
	218	Primolano	↔	ss.50bis	2.8	81.5	86.5	15.11	15.15	15.20
<b>PROVINCIA DI BELLUNO</b>										
	<b>350</b>	<b>Fastro</b>	↑	<b>(Le Scale di Primolano)-ss.50bis</b>	<b>3.2</b>	<b>84.7</b>	<b>83.3</b>	<b>15.18</b>	<b>15.23</b>	<b>15.29</b>
	319	Arsiè	↑	ss.50bis	5.1	89.8	78.2	15.24	15.30	15.35
	318	Seren del Grappa (Santa Lucia)	↑	ss.50	7.9	97.7	70.3	15.34	15.40	15.46
	269	Feltre	↑	v.M.Grappa	5.3	103.0	65.0	15.40	15.46	15.53
	238	Anzù	↑	sr.348	2.9	105.9	62.1	15.44	15.50	15.57
	264	Quero	↑	v.Nazionale	12.7	118.6	49.4	16.00	16.07	16.15
	192	Fener	↑	sr.348	2.1	120.7	47.3	16.03	16.10	16.17
<b>PROVINCIA DI TREVISO</b>										
	252	Valdobbiadene	↔	V.Roma-sp.36	5.5	126.2	41.8	16.10	16.17	16.25
	<b>304</b>	<b>Guia</b>	↑	<b>sp.36</b>	<b>6.2</b>	<b>132.4</b>	<b>35.6</b>	<b>16.18</b>	<b>16.25</b>	<b>16.34</b>
	384	Combai	↑	sp.36	3.0	135.4	32.6	16.22	16.30	16.38
	263	Miane	↑	sp.36	2.4	137.8	30.2	16.25	16.33	16.42
	199	Follina	↑	sp.4	2.6	140.4	27.6	16.28	16.36	16.45
	232	Lago	↔	sp.635	8.3	148.7	19.3	16.38	16.47	16.56
	269	Tarzo	↔	sp.635	2.1	150.8	17.2	16.41	16.50	16.59
	<b>274</b>	<b>Red Bull km</b>	↑	<b>sp.635</b>	<b>0.5</b>	<b>151.3</b>	<b>16.7</b>	<b>16.42</b>	<b>16.50</b>	<b>17.00</b>
	102	Bv. per Ca' del Poggio	↔	v.d.Pascoli	6.3	157.6	10.4	16.49	16.58	17.08
	<b>242</b>	<b>Muro di Ca' del Poggio</b>	↔	<b>sp.37</b>	<b>1.1</b>	<b>158.7</b>	<b>9.3</b>	<b>16.53</b>	<b>17.02</b>	<b>17.13</b>
	262	San Pietro di Feletto	↑	sp.37	1.2	159.9	8.1	16.54	17.04	17.14
	203	Refrontolo	↑	sp.36-sp.85bis	3.2	163.1	4.9	16.58	17.08	17.18
	<b>135</b>	<b>PIEVE DI SOLIGO</b>	↑	<b>P.Vitt.Emanuele II</b>	<b>4.9</b>	<b>168.0</b>	<b>0.0</b>	<b>17.04</b>	<b>17.14</b>	<b>17.24</b>

NOTE:



Red Bull km

km 150.3 - 151.3



Traguardi Volanti / Intermediate Sprints:

km 132.4 - Guia



Gran Premio della Montagna:

km 84.7 - Fastro - m 350 (3ª cat.)

km 158.7 - Muro di Ca' del Poggio - m 242 (4ª cat.)



Feed/Litter zone: km - - -



Bidon/Litter zone: km - - -



Litter zone: km



Galleria/Tunnel: km 43.4



Passaggio a Livello/Level Crossing: km

Tappa  
18  
cronotabella

## FAI DELLA PAGANELLA - PIEVE DI SOLIGO

giovedì 28 maggio 2026

Prov/com	Distanza	Località	DIR	via	km 168
<b>TRENTO</b>					
<i>Fai della Paganella</i>					
		FAI DELLA PAGANELLA	↑	Start Village	
			↑	sp.64	via Guglielmo Marconi
			↑	sp.64	via Trento
			↑	sp.64	
<i>Mezzolombardo</i>					
			↑	sp.64	
			↗	ss.43	via Cavalleggeri Udine
			↑	ss.43	via Cavalleggeri Udine
			↑		km 0
		Mezzolombardo	↑	ss.43	via 4 Novembre
			↑	ss.43	via 4 Novembre
			↑	ss.43	via Alcide de Gasperi
			↑	ss.43	via Guido Fiorini
			↑	ss.43	(vicino Cittadella del Vino) via Tonale
<i>San Michele all'Adige</i>					
			↑	ss.43	via Tonale
			↑	ss.43	sovrappasso ferrovia
			↑	ss.43	via Tonale
		San Michele all'Adige	↑	ss.43	Svincolo A22 - San Miche all'Adige-Mezzocorona
			↗	ss.12	via Brennero
			↑	ss.12	via Brennero
<i>Lavis</i>					
		Nave San Felice	↑	ss.12	via Bolzano
			↑	ss.12	via Nazionale
		Lavis	↑	ss.12	via Nazionale
			↑	ss.12	via Nazionale
			↑	ss.12	ponte S. Giovanni Bosco sul Torrente Avisio
<i>Trento</i>					
			↑	ss.12	rotatoria, ss.12
			↑	ss.12	via Alto Adige
			↑	ss.12	rotatoria, ss.12
			↑	ss.12	via Bolzano
		Gardolo	↗		Exit Gardolo/Roncafort
			↗		sottopasso ss.12
			↑		via Soprasasso
			↑		rotatoria ( <b>contromano</b> ) > via Don Lorenzo Milani
			↑		via Don Lorenzo Milani
			↗		via Don Lorenzo Milani
			↑		via di Melta
			↑		via Centochiavi
			↑		sottopasso ss.47
			↑		via Centochiavi
			↑		via dei Solteri
			↑		via San Daniele Comboni
			↖		via della Spalliera
		Trento	↖		via Muralta
			↑		incrocio con via Bassano
			↑		via alle Coste
			↗		via alla Pelegrina
			↑		via Don Alfonso Anselmi
			↑	sp.17	via alla Veduta
			↑	sp.17	strada Imperiale
<i>Civezzano</i>					

Tappa  
18  
cronotabella

## FAI DELLA PAGANELLA - PIEVE DI SOLIGO

giovedì 28 maggio 2026

Prov/com	Distanza	Località	DIR	via	km 168
			↑	sp.17	
			↑	sp.17	strada al Forte
			↑	sp.17	strada alla Fersina
		Civezzano	↶	sp.17	via Alcide De Gasperi
			↗	sp.17	strada delle Campagne
			↑	sp.17	
			↶	sp.83	
			↑	sp.83	
<b>Pergine Valsugana</b>					
			↑	sp.83	rotatoria > via di Castel Rocca
			↑	sp.83	via di Castel Rocca
		Madrano	↶	sp.107	Piazza Giuseppe Prada
			↑	sp.83	via d'Oltrefersina
			↶		via della Villa
			↑		via Lungolago
			↶	sp.66	
			↑	sp.66	via al Ponte
			↑	sp.66	via Regensburger
			↶		viale dell'Industria
			↶		viale Dante
			↑		viale Dante
		Pergine Valsugana	↶		rotatoria > viale Venezia
			↑		viale Venezia
			↶	sp.228	via Padova
			↑	sp.228	
<b>Levico Terme</b>					
			↑	sp.228	
			↑	sp.228	viale Trento
		galleria	↑	sp.229	54m - sottopasso viale Lido
			↑	sp.228	
		Levico Terme	↑	sp.228	Corso Centrale
			↑	sp.228	viale Venezia
			↑	sp.228	via Nazionale
<b>Novaledo</b>					
			↑	sp.228	via Principale
<b>Roncegno Terme</b>					
			↑	sp.228	via Nazionale
			↶	sp.65	
			↑	sp.65	viale Roma
		Roncegno Terme	↑	sp.65	via Cesare Battisti
			↶	sp.65	via per Borgo
			↑	sp.65	sottopasso ss.47
			↶	sp.109	
<b>Borgo Valsugana</b>					
			↑	sp.109	via Roma
			↑	sp.109	via Lagarione e Brunazzo
		Borgo Valsugana	↑	sp.109	via Fratelli Divina
			↑	sp.109	via Hippoliti
			↑	sp.109	via Giurisdicenti Giovanelli
			↶	sp.109	Corso Vicenza
			↑	sp.109	Corso Vicenza
<b>Castelnuovo</b>					
			↑	sp.109	viale Venezia
		Castelnuovo	↑	sp.109	rotatoria - viale Venezia
<b>Scurelle</b>					

Tappa  
18  
cronotabella

## FAI DELLA PAGANELLA - PIEVE DI SOLIGO

giovedì 28 maggio 2026

Prov/com	Distanza	Località	DIR	via	km 168
			↑	sp.109	
			↑		ingresso ss.47 ( <b>contromano</b> )
<b>Castel Ivano</b>					
		Ingresso ss.47	↑		ingresso ss.47 ( <b>contromano</b> )
			↑	ss.47	
<b>Ospedaletto</b>					
			↑	ss.47	
<b>Grigno</b>					
		Svinc. di Grigno	↑	ss.47	
			↑	ss.47	
		Svinc. per Primolano	↗		rampa uscita
			↑		sottopasso ss.47
			↑		
			↑		Frazione Martincelli
<b>VICENZA</b>					
<b>Valbrenta</b>					
		Primolano	↑		via Stazione
			↖		via Capovilla
			↑		via Libertà
			↖	ss.50bis	via per Belluno
			↑	ss.50bis	"Scale di Primolano"
<b>BELLUNO</b>					
<b>Arsiè</b>					
		Fastro-Scale di Primolano	↑	ss.50bis	
			↑	ss.50bis	via Nazionale
			↑	ss.50bis	via Mezzavia
		Arsiè	↑	ss.50bis	via Dante Alighieri
			↑	ss.50bis	Piazza Guglielmo Marconi
			↑	ss.50bis	via Primo Maggio
			↑	ss.50bis	Ponte sul T. Cismon
<b>Fonzaso</b>					
			↑		Loc. Giaroni
			↘		innesto ss.50bis var.
			↑	ss.50 bis var	
<b>Seren del Grappa</b> <span style="float: right;">(poche centinaia di metri)</span>					
			↑	ss.50 bis var	
		Seren del Grappa (Santa Lucia)	↖		via Santa Lucia
			↑	ss.50	via Santa Lucia
			↑	ss.50	via Santa Lucia
<b>Feltre</b>					
		Feltre	↑	ss.50	via Culiada
			↑	ss.50	rotatoria > via Dante Alighieri
			↗		rotatoria > via 14 Agosto 1866
			↑		rotatoria > via Vighignole
			↖		rotatoria > via Montelungo
			↗		via Monte Grappa
			↖		via Monte Grappa
			↑	sr.348	via Trevigiana
			↑	sr.348	via Feltrina
		Anzù	↑	sr.348	rotatoria con ss.50 bis var
			↑	sr.348	
<b>Setteville</b>					
			↑	ss.348	Fraz. Carpen
			↑	ss.348	Fraz. S.Maria

Tappa  
18  
cronotabella

## FAI DELLA PAGANELLA - PIEVE DI SOLIGO

giovedì 28 maggio 2026

Prov/com	Distanza	Località	DIR	via	km 168
			↗	via Campagna Nord	
			↑	via Nazionale	
		Quero	↗	via Nazionale	
			↖	via Nazionale	
			↑	Ponte T. Tegerzo	
		Fener	↖	sp.21 via Nazionale	
			↗	ss.348 via della Vittoria	
			↖	sp.29 Ponte sul Piave	
<b>TREVISO</b>					
<b>Segusino</b> <span style="float: right;">(poche centinaia di metri)</span>					
			↑	sp.29	
			↗	sp.28	
<b>Valdobbiadene</b>					
			↖	sp.36 via Garibaldi	
			↑	sp.36 San Vito di V. - via Garibaldi	
			↑	sp.36 via Garibaldi	
		Valdobbiadene	↖	Piazza Guglielmo Marconi	
			↑	via San Martino	
			↗	via Roma	
			↗	viale Vittoria	
			↑	Piazza Guglielmo Marconi	
			↑	sp.36 via Piva	
			↑	sp.36 strada San Pietro	
			↑	sp.36 San Pietro di Barbozza	
			↑	sp.36	
		Santo Stefano	↑	sp.36 Santo Stefano	
			↑	sp.36	
		Guia	↑	sp.36	
			↑	sp.36 via Madean	
<b>Miane</b>					
			↑	sp.36 via Madean	
		Combai	↑	sp.36 via Trento	
			↑	sp.36	
			↑	sp.36 via San Vito	
		Miane	↑	sp.36 via Alcide De Gasperi	
			↑	sp.36 via Roma	
<b>Follina</b>					
			↑	sp.36	
			↑	sp.36	
			↑	sp.36 via Martellini	
			↑	sp.36 via Sanavalle	
		Follina	↑	sp.36 via Anacleto Milani	
			↑	sp.36 via Maestra	
			↖	sp.4 via Maestra	
			↑	sp.4 via San Giacomo	
<b>Cison di Valmarino</b>					
			↑	sp.4 via Sanavalle	
		Cison di Valmarino	↑	sp.4 via Dante Alighieri	
			↑	sp.4 via Redipuglia	
<b>Revine Lago</b>					
			↑	sp.4 via Guglielmo Marconi	
		Lago	↗	sp.635	
			↑	sp.635	
<b>Tarzo</b>					
			↑	sp.635	

Tappa  
18  
cronotabella

## FAI DELLA PAGANELLA - PIEVE DI SOLIGO

giovedì 28 maggio 2026

Prov/com	Distanza	Località	DIR	via	km 168
			↗	sp.635	via La Corona
			↑	sp.635	via Roma
		Tarzo	↑	sp.635	via 25 Aprile
			↑	sp.635	via Brunella
			↑	sp.635	via San Francesco
			↑	sp.635	Corbanese
			↑	sp.635	via Piave
			↑	sp.635	rotatoria
<b>San Pietro di Feletto</b>					
		Bv. per Ca' del Poggio	↑	sp.635	via Maset
			↗		via dei Pascoli
			↑		Ca' del Poggio
		Muro di Ca' del Poggio	↗	sp.37	via Borgo Antiga
			↑	sp.37	via Borgo Antiga
		San Pietro di Feletto	↑	sp.37	Piazza Giovanni XXIII
			↑	sp.37	via Mire
<b>Refrontolo</b>					
			↑	sp.37	via Mire
			↑	sp.86	via Mire
		Refrontolo	↑	sp.86	via Cavalieri di Vittorio Veneto
			↖	sp.86	via della Vittoria
			↑	sp.86	via della Vittoria
			↗	sp.86	via della Vittoria
<b>Pieve di Soligo</b>					
			↑	sp.86	via Refrontolo
			↖		via Famiglia Sartori
			↑		via Famiglia Sartori
			↗		via Giuseppe Vaccari
			↑		Piazza Balbi Valier
			↑		Piazza Vittorio Emanuele II
		PIEVE DI SOLIGO	↑		Piazza Vittorio Emanuele II